




# Raport z konsultacji społecznych dotyczących projektu uchwały Rady Miejskiej Będzina w sprawie wyznaczenia obszaru zdegradowanego oraz obszaru rewitalizacji w Mieście Będzin





## Spis treści

1. Wstęp.....	2
1.1 Podstawa prawna i cel konsultacji.....	2
1.2 Definicja rewitalizacji oraz jej lokalny przebieg.....	2
2.1.Podmioty uprawnione do uczestnictwa w konsultacjach.....	4
2.2 Termin konsultacji.....	4
2.3 Forma i tryb konsultacji.....	4
2.4 Przebieg konsultacji społecznych.....	5
3. Zgłoszone uwagi.....	6
4. Podsumowanie.....	13

## 1. Wstęp

Niniejszy raport przedstawia przebieg i wyniki procesu konsultacji społecznych dotyczących projektu uchwały Rady Miejskiej Będzina w sprawie wyznaczenia obszaru zdegradowanego oraz obszaru rewitalizacji w Mieście Będzin. Omówiono w nim kolejno: podstawy prawne i cele konsultacji, wyjaśniono pojęcie rewitalizacji i przedstawiono jej lokalne uwarunkowania. W dalszej części raportu szczegółowo przedstawiono organizację procesu konsultacji społecznych i jego wyniki: uwagi uczestników i uczestniczek konsultacji oraz odpowiedzi przygotowane przez Miasto Będzin.

### 1.1 Podstawa prawna i cel konsultacji

Podstawy prawne przeprowadzonych konsultacji społecznych zostały wyznaczone przez następujące dokumenty:

- art. 6 oraz art. 11 ust. 3 ustawy z dnia 9 października 2015 r. o rewitalizacji (Dz. U. z 2015 r., poz. 1777 z późn. zm.)
- Obwieszczenie Prezydenta Miasta Będzina z dnia 15 grudnia 2023 roku o rozpoczęciu konsultacji społecznych projektu uchwały Rady Miejskiej Będzina w sprawie wyznaczenia obszaru zdegradowanego i obszaru rewitalizacji.

Przedmiotem konsultacji społecznych był projekt uchwały w sprawie wyznaczenia obszaru zdegradowanego i obszaru rewitalizacji Gminy Będzin. Konsultacje społeczne miały na celu zapewnienie udziału interesariuszy w przygotowaniu dokumentów dotyczących procesu rewitalizacji, wymianę wiedzy i informacji oraz poznanie opinii w sprawie propozycji wyznaczenia obszaru zdegradowanego i obszaru rewitalizacji w Będzinie.

### 1.2 Definicja rewitalizacji oraz jej lokalny przebieg

**Rewitalizacja** jest długotrwałym procesem, który w efekcie ma spowodować ożywienie społeczne i gospodarcze rejonów zdegradowanych. To działania na rzecz lokalnej społeczności, które realizuje gmina wspólnie z mieszkańcami, przedsiębiorcami, organizacjami pozarządowymi i instytucjami funkcjonującymi na danym terenie. To także inwestycje w infrastrukturę, należy jednak pamiętać, że rewitalizacja nie jest synonimem remontu, lecz wielowymiarowym procesem o charakterze społecznym.

Ustawa o rewitalizacji definiuje ten proces następująco:

***Rewitalizacja stanowi proces wyprowadzania ze stanu kryzysowego obszarów zdegradowanych, prowadzony w sposób kompleksowy, poprzez zintegrowane działania***

**na rzecz lokalnej społeczności, przestrzeni i gospodarki, skoncentrowane terytorialnie, prowadzone przez interesariuszy rewitalizacji na podstawie gminnego programu rewitalizacji.**

Dotychczas w Będzinie proces rewitalizacji był prowadzony na podstawie **Programu Rewitalizacji dla Miasta Będzina na lata 2017-2023** przyjętego uchwałą nr XLII/352/2017 Rady Miejskiej Będzina z dnia 18 października 2017 roku i zaktualizowanego uchwałą nr V/20/2019 z dnia 9 stycznia 2019 roku.

Program Rewitalizacji dla Miasta Będzina na lata 2017 – 2023 przygotowano z uwzględnieniem wytycznych i wskazówek płynących z następujących dokumentów:

- Zasady wsparcia rewitalizacji w ramach Regionalnego Programu Operacyjnego Województwa Śląskiego na lata 2014-2020,
- Wytyczne w zakresie rewitalizacji w programach operacyjnych na lata 2014-2020,
- Regionalny Program Operacyjny Województwa Śląskiego na lata 2014-2020,
- Narodowy Plan Rewitalizacji 2022.

W celu zachowania ciągłości działań rewitalizacyjnych Miasto Będzin przystąpiło do procedury przygotowania Gminnego Programu Rewitalizacji (zwany dalej „GPR”), czyli podstawowego dokumentu umożliwiającego prowadzenie kompleksowych działań rewitalizacyjnych na wyznaczonym obszarze przy współudziale lokalnej społeczności.

Pierwszym krokiem do opracowania GPR jest wyznaczenie obszaru zdegradowanego oraz obszaru rewitalizacji na podstawie przeprowadzonych analiz oraz w oparciu o dokumenty "Diagnoza sytuacji społeczno-gospodarczo-przestrzennej w kontekście przygotowania Gminnego Programu Rewitalizacji dla Miasta Będzina w perspektywie 2023-2033" oraz "Raport z badania ankietowego przeprowadzonego na potrzeby Gminnego Programu Rewitalizacji Miasta Będzina na lata 2023 – 2033". Proponowane granice wyznaczonych obszarów poddano konsultacjom społecznym.

## **2. Konsultacje społeczne**

### **2.1. Podmioty uprawnione do uczestnictwa w konsultacjach**

Uprawnionymi do uczestnictwa w konsultacjach społecznych byli mieszkańcy oraz wszystkie działające na obszarze gminy podmioty społeczno-gospodarcze, w tym organizacje pozarządowe i grupy nieformalne.

## 2.2 Termin konsultacji

Konsultacje społeczne dotyczące projektu uchwały w sprawie wyznaczenia obszaru zdegradowanego i obszaru rewitalizacji w Gminie Będzin przeprowadzono w terminie od dnia 18 grudnia 2023 r. do dnia 22 stycznia 2024 r.

## 2.3 Forma i tryb konsultacji

Informacja o konsultacjach społecznych rozpowszechniana była poprzez: stronę internetową gminy [www.bedzin.pl](http://www.bedzin.pl), Biuletyn Informacji Publicznej na stronie <https://bedzin.bip.info.pl>, tablicę ogłoszeń w siedzibie Urzędu oraz w mediach społecznościowych Miasta Będzin.

Konsultacje społeczne były prowadzone w następujących formach:

1. **zbieranie uwag w postaci papierowej (uwagi pisemne) lub elektronicznej (uwagi mailowe):**
  - a) drogą elektroniczną na adres [rewitalizacja@um.bedzin.pl](mailto:rewitalizacja@um.bedzin.pl);
  - b) drogą korespondencyjną na adres: Wydział Pozyskiwania Funduszy Zewnętrznych, Urząd Miejski w Będzinie, ul. 11 Listopada 20 42-500 Będzin;
  - c) osobiście w Biurze Obsługi Klienta Urzędu Miejskiego w Będzinie;
  - d) osobiście w trakcie spotkania konsultacyjnego.
2. **zbieranie uwag ustnych:**
  - a) przekazywanych z wykorzystaniem dedykowanego numeru telefonu - uwagi ustne można było zgłaszać pod numerem telefonu (32) 269-91-82 od 14:00 do 16:30 w poniedziałki oraz od 09:00 do 12:00 w środy i czwartki;
  - b) osobiście w trakcie spotkania konsultacyjnego.
3. **formularz w postaci papierowej bądź elektronicznej** zamieszczony na stronach <https://bedzin.bip.info.pl> i [www.bedzin.pl](http://www.bedzin.pl) oraz dostępny w Urzędzie Miejskim.  
Formularze można było składać:
  - a) drogą elektroniczną na adres [rewitalizacja@um.bedzin.pl](mailto:rewitalizacja@um.bedzin.pl);
  - b) drogą korespondencyjną na adres: Wydział Pozyskiwania Funduszy Zewnętrznych, Urząd Miejski w Będzinie, ul. 11 Listopada 20 42-500 Będzin;
  - c) osobiście w Biurze Obsługi Klienta Urzędu Miejskiego w Będzinie;
  - d) osobiście w trakcie spotkania konsultacyjnego.

4. **spotkanie konsultacyjne**, które odbyło się w dniu 03 stycznia 2024 r. o godz. 16:00 w siedzibie Urzędu Miejskiego w Będzinie.

## 2.4 Przebieg konsultacji społecznych

Zgodnie z art. 6 ustawy o rewitalizacji Prezydent Miasta Będzina, powiadomił obwieszczeniem o rozpoczęciu konsultacji społecznych dotyczących projektu uchwały Rady Miejskiej Będzina w sprawie wyznaczenia obszaru zdegradowanego i obszaru rewitalizacji. O przebiegu procesu konsultacyjnego oraz o formach, w jakich był on prowadzony, interesariusze procesu rewitalizacji zostali powiadomieni poprzez podanie informacji do publicznej wiadomości:

- w Biuletynie Informacji Publicznej na stronie <https://bedzin.bip.info.pl/dokument.php?iddok=18299&idmp=48&r=r>
- na stronie internetowej Miasta Będzin  
[https://www.bedzin.pl/strona-420-program\\_rewitalizacji\\_dla\\_miasta\\_bedzina.html](https://www.bedzin.pl/strona-420-program_rewitalizacji_dla_miasta_bedzina.html)  
[https://www.bedzin.pl/aktualnosc-4956-obwieszczenie\\_prezydenta\\_miasta\\_bedzina.html](https://www.bedzin.pl/aktualnosc-4956-obwieszczenie_prezydenta_miasta_bedzina.html)  
[https://www.bedzin.pl/aktualnosc-4968-spotkanie\\_ws\\_konsultacji\\_spolecznych.html](https://www.bedzin.pl/aktualnosc-4968-spotkanie_ws_konsultacji_spolecznych.html)
- w mediach społecznościowych Miasta Będzin  
<https://www.facebook.com/share/p/P9qP4KGM7XpqN1bk/?mibextid=WC7FNe>
- na tablicy ogłoszeń w Urzędzie Miejskim

Konsultacje społeczne prowadzone były od dnia 18 grudnia 2023 r. do 22 stycznia 2024 r. W trakcie ich trwania wpłynęły łącznie trzy uwagi zgłoszone za pośrednictwem dedykowanego adresu mailowego [rewitalizacja@um.bedzin.pl](mailto:rewitalizacja@um.bedzin.pl), dwa formularze konsultacyjne (w formie skanu) oraz jedna uwaga zgłoszona w treści maila. Mieszkańcy zgłaszali również uwagi ustne podczas spotkania otwartego z interesariuszami zorganizowanego w dniu 3 stycznia 2024 r. o godzinie 16.00 w formie stacjonarnej. Podczas spotkania zaprezentowano projekt konsultowanej uchwały, a także wnioski z przeprowadzonej diagnozy delimitacyjnej. W trakcie konsultacji społecznych nie zgłoszono uwag ustnych za pośrednictwem dedykowanego numeru telefonu oraz nie

wpłynęły formularze konsultacyjne w formie papierowej złożone osobiście bądź przesłane na adres Gminy.

### 3. Zgłoszone uwagi

W trakcie konsultacji społecznych wpłynęły trzy uwagi w formie elektronicznej za pośrednictwem dedykowanego adresu mailowego [rewitalizacja@um.bedzin.pl](mailto:rewitalizacja@um.bedzin.pl) oraz zgłoszono uwagi ustne podczas spotkania konsultacyjnego. Znaczna część zgłoszonych uwag/opinii nie dotyczyła wyznaczenia obszaru zdegradowanego i obszaru rewitalizacji – zostały one jednak uwzględnione w niniejszym raporcie. W Tabeli nr 1 przedstawiono wszystkie zgłoszone uwagi wraz z odniesieniem.

Tabela nr 1. Wykaz zgłoszonych uwag wraz z odniesieniem

Wnioski, uwagi i opinie zgłoszone w trakcie konsultacji społecznych	Odniesienie
FORMULARZE KONSULTACYJNE (złożone w formie elektronicznej, pisownia oryginalna)	
Brak źródeł danych dla opracowań, co powoduje że pewne dane są nierealne.	Wszystkie tabele i wykresy zamieszczone w diagnozie zawierają adnotację odnośnie źródła pochodzenia danych. Diagnoza zostanie poszerzona o informację dotyczącą daty pozyskania prezentowanych danych. Dane prezentowane w Diagnozie pochodzą od jednostek miejskich i odzwierciedlają skalę określonych zjawisk i procesów opisanych w dokumencie.
Podczas spotkania konsultacyjnego 3 stycznia została poruszona kwestia połączenia w jedno pytanie różnych, częściowo sprzecznych kwestii transportowych (raport, str. 62: "Niedostateczny stan infrastruktury drogowej (w tym brak dróg rowerowych)" oraz str. 63: "Zbyt mała ilość parkingów i punktów przesiadkowych"). W związku z tym: a) proszę o wyraźne podkreślenie w tekście, że jest to uproszczenie wynikające z konieczności ograniczenia liczby pytań, a wyciągnięcie szczegółowych wniosków wymaga pogłębionych badań), b) poprawić na str. 70 zdanie "Wnioski z tej analizy sugerują, że priorytetem dla mieszkańców (...) modernizacja i rozbudowa infrastruktury drogowej i parkingowej". W kontekście powyższego uproszczenia, powinno się tutaj zwrócić także	Zaproponowany kształt pytań wynikał z ustaleń z firmą prowadzącą badania ankietowe w roku 2023. Była to wyspecjalizowana jednostka, zajmująca się profesjonalnie badaniami społecznymi. Należy pamiętać, że pytanie dot. infrastruktury drogowej oraz rowerowej miało uproszczony i łączny charakter z uwagi na potrzebę ograniczenia obszerności prowadzonej ankiety. Wnioski z badania służą pokazaniu wag/rang problemów i nie rozstrzygają o całości złożonych kwestii z tym związanych, takich jak komunikacja zbiorowa czy inne (np. parkingi).

uwagę na oczekiwanie poprawy infrastruktury rowerowej oraz komunikacji zbiorowej, a także zamieszczenie uwagi jak w pktcie a).	Punktacja nadana przez ankietowanych w obszarze II odzwierciedla ich postrzeganie i wagi problemów. Raport opisuje te kwestie bez oceny, czy jest to podejście prawidłowe, po prostu listuje skalę i wagę problemów, wskazaną przez ankietowanych. Zapewne stan dróg i tras rowerowych budzi ich zastrzeżenia.
W tabeli 64 (i innych) raportu w nagłówku jest opis "N=650" - prawdopodobnie powinien tam się znaleźć rozmiar próby w danym obszarze, a nie w całym mieście.	Wykresy w "Raporcie z badania ankietowego przeprowadzonego na potrzeby Gminnego Programu Rewitalizacji Miasta Będzina na lata 2023 – 2033" odzwierciedlają łączną ocenę danego problemu /kwestii w całej próbie/ populacji badanej, a nie na wybranym obszarze.
W diagnozie wyznaczono ok. 10 obszarów zdegradowanych, jednak do obszaru rewitalizacji, ze względu na ograniczenia ustawowe, włączono tylko część z nich. Proszę o wyraźne wyjaśnienie w opracowaniu, według jakich kryteriów dokonano wyboru "najgorszych" obszarów zdegradowanych.	<p>Zwracamy uwagę, że obszary różnią się między sobą skalą i rodzajem występujących problemów, w tym ich natężeniem.</p> <p>Program tym samym nie wskazuje obszarów lepszych czy gorszych.</p> <p>Diagnoza wskazuje, że miasto Będzin ma spore obszary zdegradowane – szersze niż wskazane ustawowo limity ludnościowe i powierzchniowe dla obszarów rewitalizacji.</p> <p>Przypomnijmy, obszar rewitalizacji obejmuje całość lub część obszaru zdegradowanego, cechującego się szczególną koncentracją negatywnych zjawisk, na którym z uwagi na istotne znaczenie dla rozwoju lokalnego, zamierza się prowadzić rewitalizację.</p> <p>Ową koncentrację porównawczo między obszarami widać w tabeli nr 30.</p> <p>Zaproponowano, że obszary określone ostatecznie jako zdegradowane muszą wykazywać co najmniej 4 ważne problemy społeczne, a także co najmniej jeden problem gospodarczy lub środowiskowy lub funkcjonalno-przestrzenny.</p> <p>Większość obszarów zdegradowanych posiada liczniejsze deficyty – nawet 7 problemów społecznych i dodatkowo inne.</p> <p>Koncentracja interwencji i potrzeba hierarchizacji potrzeb powodują, że program rewitalizacji dotyczy terenów o istotnym</p>



	<p>znaczeniu dla rozwoju gminy, obejmujących całość lub część zdiagnozowanego obszaru zdegradowanego i dotkniętych szczególną koncentracją problemów i negatywnych zjawisk kryzysowych. Dlatego obszarami rewitalizacji określono – bazując na wytycznych ustawowych – te części obszarów zdegradowanych, które dla miasta są najistotniejsze z punktu widzenia zarówno polityk rozwoju, jak i szczególnego natężenia niekorzystnych zjawisk i problemów.</p>
<p>W tabeli 13 (i innych) diagnozy podane są średnie liczby osób na 100 dotkniętych ubóstwem przy poszczególnych ulicach. Tabela (ta oraz inne podobne) niestety może nie być dostatecznie czytelna. Proponuję:</p> <ul style="list-style-type: none"> <li>- wyraźnie zaznaczyć, że jest po prostu mowa o procentach osób,</li> <li>- zmniejszyć liczbę miejsc po przecinku wartości w tabeli - wartości na dalszej niż pierwsze miejsce po przecinku praktycznie nie niosą informacji, a utrudniają czytanie.</li> </ul>	<p>Zastosowanie metody nominalnej wynikało z pierwotnej formy prezentacji danych, przekazywanych do Urzędu Miasta w toku opracowania diagnozy.</p> <p>Aby zapewnić wewnętrzną spójność tabel dokonano korekty w tabelach i dane [os / 100 mieszkańców] zamieniono na [%].</p> <p>Zmniejszono liczbę miejsc po przecinku do 2.</p>
<p>1) Zidentyfikowanie deficytów w zakresie dostępności do infrastruktury oraz terenów sportu i rekreacji - w obrębie dzielnicy I Śródmieście, III Warpie, XVII Grodziec – ujętych w diagnozie sytuacji Miasta Będzina w kontekście przygotowania Gminnego Programu Rewitalizacji</p> <p>Po przeanalizowaniu treści projektu uchwały Rady Miejskiej Będzina w sprawie wyznaczenia obszaru zdegradowanego oraz obszaru rewitalizacji w Mieście Będzinie, jak również załączonej diagnozy sytuacji Miasta Będzina w kontekście przygotowania Gminnego Programu Rewitalizacji, zwrócono uwagę na placówki sportowe/infrastruktury sportu i rekreacji wskazane w tabeli 23, str. 62, I Śródmieście, III Warpie, XVII Grodziec, dla których organem prowadzącym jest Powiat Będziński: CKZiU – boisko wielofunkcyjne, duża i mała sala gimnastyczna, II LO – boisko wielofunkcyjne, sala gimnastyczna, III LO – boisko wielofunkcyjne, sala gimnastyczna, skocznia w dal, Specjalny Ośrodek Szkolno-Wychowawczy – sala gimnastyczna, I LO – boisko do piłki siatkowej i koszykówki, boisko do piłki nożnej; sala gimnastyczna (z mini salą gimnastyczną), Park Ciechanowskich. Dla wskazanych dzielnic i zlokalizowanych w nich obiektów nie zidentyfikowano deficytów w zakresie infrastruktury sportowej przyszkolnej (w dzielnicy Śródmieście są to aż 4 obiekty szkolne prowadzone przez powiat). Natomiast</p>	<p>Diagnoza nie rozstrzyga kwestii oceny stanu technicznego czy stopnia dostosowania danego obiektu do norm, jakim winny odpowiadać, a jedynie wskazuje na nierównomierne pokrycie obszarów infrastrukturą sportu i rekreacji, co czyni jedne mikrospołeczności niejako wykluczonymi względem tych, które zamieszkują obszary zainwestowane w tym zakresie.</p> <p>Tym samym to dysproporcje, a nie stan techniczny, który zawsze może ulec poprawie (w odróżnieniu od całkowitego braku, wymagającego znacznie większych nakładów), wskazano jako tło problemu.</p> <p>Powiat Będziński zostanie zaproszony do przedkładania propozycji przedsięwzięć rewitalizacyjnych i w toku tej procedury będzie możliwe pokazanie problemów i deficytów, ale i ich oddziaływanie na rozwiązanie problemów danego obszaru rewitalizacji.</p>

w tabeli 30 Problemy rejonów miasta i wskazanie terenów zdegradowanych, w kwartale I, III oraz XVII, w kolumnie pn. dostęp do infrastruktury sportu i rekreacji nie zidentyfikowano problemów w tym zakresie dla wskazanych kwartałów.

Wyjaśniamy, iż wskazane w diagnozie powiatowe obiekty sportowe/rekreacyjne są obiektami wymagającymi przeprowadzenia niezbędnych remontów i modernizacji aby mogły spełniać wszystkie swoje funkcje i wymagania w zakresie dostępności dla szerszej grupy użytkowników, w szczególności mieszkańców miasta Będzina. Obecnie są to obiekty posiadające znaczny stopień zniszczenia i dewaluacji. Brak jest odpowiedniego wyposażenia i infrastruktury spełniającej oczekiwania wszystkich użytkowników. Tereny zielone zlokalizowane bezpośrednio przy wskazanych obiektach sportowych/rekreacyjnych nie są właściwie zagospodarowane i uporządkowane.

Powiat Będziński w swoich wieloletnich planach finansowych ujął do realizacji działania zmierzające do odbudowy zniszczonej infrastruktury sportowej i rekreacyjnej jak również utworzenia nowej, zgodnej z oczekiwaniami przyszłych użytkowników. W trakcie przygotowania jest dokumentacja projektowa oraz realizacja kolejnych przedsięwzięć inwestycyjnych. Planuje się m.in. budowę siłowni zewnętrznych, sal gimnastycznych, boisk wielofunkcyjnych zlokalizowanych przy obiektach CKZiU Będzin, I, II i III LO w Będzinie. Dostosowane, zmodernizowane obiekty zostaną udostępnione mieszkańcom Będzina.

Proszę zatem aby w diagnozie oraz w nowym Programie Rewitalizacji Miasta Będzina uwzględnić zaistniałe deficyty i potrzebę modernizacji wskazanych obiektów oraz konieczność uporządkowania

i właściwego zagospodarowania przyległych terenów zielonych w obrębie I Śródmieście, III Warpie, XVII Grodziec. Na dalszym etapie prac nad Programem Rewitalizacji Miasta Będzina, Powiat Będziński jest zainteresowany wskazaniem szczegółowych opisów inwestycji, których realizacja przyczyni się do wyprowadzania ze stanu kryzysowego obszarów zdegradowanych, objętych rewitalizacją. Działania zaplanowane przez Powiat Będziński wspólnie z działaniami Gminy Będzin będą mogły stanowić działania kompleksowe odpowiadające na wyzwania i problemy społeczne obszarów rewitalizacji oraz przyczyniać się do integracji społecznej mieszkańców

Będzina.	
<b>UWAGI USTNE ZGŁOSZONE PODCZAS SPOTKANIA</b>	
Zgłoszono sugestię dotyczącą podsumowania na spotkaniu wszystkich działań miasta w ostatnich latach oraz nieużywania okresu pandemii koronawirusa w diagnozie jako argumentu.	Spotkanie konsultacyjne miało na celu dyskusję i zgłaszanie uwag dotyczących wyznaczonych obszarów zdegradowanych i obszarów rewitalizacji. Przeprowadzona diagnoza obejmowała okres od początku 2019 roku (czyli okres przed pandemią) do roku 2022, w tekście diagnozy wyraźnie zwrócono uwagę na możliwe zaburzenie niektórych danych z uwagi na okres pandemii koronawirusa.
Zadano pytanie jaki wpływ miał COVID-19 na erozję materiałów z jakich są zbudowane budynki w Będzinie.	Diagnoza ukazuje ogólne dane dotyczące infrastruktury, tj. w których z obszarów występują problemy w zakresie infrastruktury w kontekście stanu technicznego oraz wieku budynków. Dokument ma na celu opisanie stanu zastanego w badanym okresie, bez możliwości przeprowadzenia badań dotyczących wpływu pandemii na erozję materiałów budowlanych.
Przedstawiono uwagę, że przeprowadzona diagnoza była typowo społeczna, brak w niej infrastrukturalnej analizy. Wykorzystywanie argumentu pandemii koronawirusa i inflacji może się odnosić jedynie do kwestii społecznych a nie infrastrukturalnych. Zarzucono, że w diagnozie wykorzystuje się pandemię COVID-19 jako główny powód do zwiększenia degradacji obszarów w mieście.	Diagnoza ma na celu delimitację oraz opisanie i analizę stanu zastanego w konkretnych obszarach miasta. Celem diagnozy, zgodnie z ustawą o rewitalizacji, jest wyodrębnienie obszaru gminy znajdującego się w obszarze kryzysowym tzn. charakteryzującym się koncentracją negatywnych zjawisk społecznych, na którym współwystępuje jedno z następujących negatywnych zjawisk: gospodarczych, środowiskowych, przestrzenno-funkcjonalnych, technicznych. Wirus SARS-CoV-2 i zmiany gospodarki w skali makro były tylko okolicznościami, które w przypadku wskaźników społecznych doprowadziły do ich pogorszenia. Zmniejszenie liczby mieszkańców w trakcie badania (z uwagi na pandemię koronawirusa) spowodowało pogorszenie wskaźników - zmniejszyła się próba a ilość zjawisk kryzysowych niezmalała (statystycznie).
Zadano pytanie w jaki sposób pozyskano dane do diagnozy. Zasugerowano, że dane z obszaru Warpie – kwartał III (według	Dane dotyczące problemów społecznych (w tym ubóstwa) zaprezentowane w diagnozie

<p>zadającego pytania i będącego jednocześnie mieszkańcem dzielnicy) są drastycznie zmienione i odbiegające od prawdy. Jako przykład podano wzrost ubóstwa z 2 na 12 przy niezmienionej liczbie mieszkańców w kwartale i niezmienionym stanie społecznym.</p>	<p>zostały pozyskane z Miejskiego Ośrodka Pomocy Społecznej. Zjawisko ubóstwa jest trudne do weryfikacji z uwagi na jego prywatny i delikatny charakter. Ubóstwo może być niewidoczne dla otoczenia np. fakt pomimo pobierania przez danego mieszkańca różnego rodzaju zasiłków. Należy pamiętać, że prezentowany wzrost ubóstwa odnosi się do ilości procentowych w badanym obszarze tzn., że w kwartale III ubóstwo wzrosło z 2% na 12%.</p>
<p>Zasugerowano podanie w diagnozie źródeł danych wraz z datą ich pozyskania.</p>	<p>Wszystkie tabele i wykresy zamieszczone w diagnozie zawierają adnotację odnośnie źródła pochodzenia danych. Diagnoza zostanie poszerzona o informację dotyczącą daty pozyskania prezentowanych danych.</p>
<p>Zwrócono się z prośbą o podanie adresu mailowego dedykowanego rewitalizacji. Zadano pytanie czy miasto przewiduje prawo pierwokupu nieruchomości na obszarze rewitalizacji.</p>	<p>Skrzynka mailowa dostępna pod adresem <a href="mailto:rewitalizacja@um.bedzin.pl">rewitalizacja@um.bedzin.pl</a> to miejsce, na które można było przysyłać formularze konsultacyjne jak również kierować pytania oraz wszystkie uwagi dotyczące procesu rewitalizacji w Mieście. Wszystkie informacje są również dostępne na stronie <a href="http://www.bedzin.pl">www.bedzin.pl</a> w zakładce "Program Rewitalizacji Miasta Będzina" dostępnej w panelu bocznym strony. Kwestia pierwokupu nieruchomości na obszarze rewitalizacji nie została przewidziana w projekcie uchwały.</p>
<p>Zadano pytanie czy plac 3 maja będzie rewitalizowany.</p>	<p>Plac 3 maja został uwzględniony w podobrazie rewitalizacji Centrum. Należy pamiętać, że podczas prac nad opracowywaniem GPR będzie możliwość zgłaszania swoich propozycji działań rewitalizacyjnych.</p>
<p>Zadano pytanie odnośnie znaczenia znaku „+” w tabeli 30. <i>Problemy rejonów miasta i wskazanie terenu zdegradowanego</i> diagnozy dla kryterium „dostęp do infrastruktury kultury”. Zakwestionowano postawienie znaku „+” w obszarze XX.</p>	<p>Umieszczenie znaku „+” oznacza dostęp do infrastruktury kultury pod kątem np. samorządowych instytucji kultury - jest to stwierdzenie faktu posiadania bądź nieposiadania danego typu infrastruktury w obszarze.</p>
<p>Zadano pytanie dlaczego w projekcie uchwały dotyczącej wyznaczenia obszaru zdegradowanego i rewitalizacji</p>	<p>Zgodnie z art. 11 ust. 2 ustawy o rewitalizacji diagnoza na podstawie której wyznaczono</p>



<p>nie znajduje się informacja, że dokumenty "Diagnoza sytuacji społeczno-gospodarczo-przestrzennej w kontekście przygotowania Gminnego Programu Rewitalizacji dla Miasta Będzina w perspektywie 2023-2033" oraz "Raport z badania ankietowego przeprowadzonego na potrzeby Gminnego Programu Rewitalizacji Miasta Będzina na lata 2023 – 2033" stanowią załącznik do niniejszej uchwały.</p>	<p>obszar zdegradowany i rewitalizacji musi stanowić załącznik do wniosku Prezydenta Miasta do Rady Miejskiej o wyznaczenie obszaru zdegradowanego i obszaru rewitalizacji. Zgodnie z ww. ustawą załącznik do projektu przedmiotowej uchwały musi stanowić mapa obszaru zdegradowanego i obszaru rewitalizacji sporządzona w skali co najmniej 1:5000. Ponadto informacja o wyznaczeniu obszaru zdegradowanego i obszaru rewitalizacji na podstawie przytoczonych diagnoz znajduje się w uzasadnieniu do projektu uchwały (uzasadnienie stanowi integralną część dokumentu).</p>
<p>Zwrócono uwagę, że informacja o konsultacjach społecznych nie została zawarta w Aktualnościach Będzińskich oraz że badania społeczne były przeprowadzane w miesiącu czerwcu, czyli w okresie wakacyjnym. Pokreślono, że przebadana ilość osób jest nieadekwatna do ilości mieszkańców, jako przykład podano Łagisze zamieszkałą przez 4600 osób gdzie przebadano grupę 50 osób.</p>	<p>Informacja o konsultacjach społecznych została umieszczona zarówno na stronach internetowych miasta (w tym w BIP) jak również w mediach społecznościowych oraz na tablicy informacyjnej Urzędu Miejskiego.</p> <p>Proces uchwalania Gminnego Programu Rewitalizacji wymaga podjęcia wielu działań tj. pozyskanie materiałów statystycznych z lokalnych instytucji i jednostek czy przeprowadzenie analiz i badań równocześnie stosując się do terminów i regulacji wynikających z ustawy o rewitalizacji.</p> <p>Z uwagi na realizację badań wśród mieszkańców również metodą wywiadu bezpośredniego postanowiono zrealizować je w okresie wiosenno-letnim umożliwiającym przeprowadzanie swobodnej rozmowy z mieszkańcem w dogodnych warunkach zewnętrznych (z uwagi na obszerność kwestionariusza rozmowa z mieszkańcem trwała do 30 minut). Dodatkowo mieszkańcy mieli możliwość wypełnienia ankiety Internetowej oraz papierowej, która została umieszczona stacjonarnie w siedzibie Urzędu oraz na stronach internetowych i profilach społecznościowych miasta.</p> <p>Próba ankietowanych osób z danego obszaru</p>

wynikała z ilości jego mieszkańców. Próbę każdego z obszarów określono proporcjonalnie do jego wielkości, tak aby zachować możliwość jednakowego udziału mieszkańców.

Należy nadmienić, że wspomniany kwartał XVIII stanowi zaledwie część dzielnicy Łągisza i jest zamieszkały przez około 1550 osób (dane z ewidencji ludności). Dokładny zakres ulic obejmujący dany kwartał został udostępniony w dokumentach "Diagnoza sytuacji społeczno – gospodarczo- przestrzennej w kontekście przygotowania Gminnego Programu Rewitalizacji dla Miasta Będzina w perspektywie 2023-2033" oraz "Raport z badania ankietowego przeprowadzonego na potrzeby Gminnego Programu Rewitalizacji Miasta Będzina na lata 2023 – 2033".

#### 4. Podsumowanie

W ramach konsultacji, których podsumowanie zawiera niniejszy raport, zapewniony został udział różnych grup interesariuszy procesu rewitalizacji. Przeprowadzone konsultacje społeczne dotyczące projektu uchwały Rady Miejskiej Będzina w sprawie wyznaczenia obszaru zdegradowanego oraz obszaru rewitalizacji w Mieście Będzin pozwoliły na zapoznanie się z diagnozami i analizami oraz na wypowiedzenie się interesariuszy rewitalizacji odnośnie proponowanych granic obszarów zdegradowanego i rewitalizacji. Biorąc pod uwagę, iż w trakcie konsultacji społecznych wpłynęły 3 formularze elektroniczne oraz zgłoszono uwagi podczas spotkania konsultacyjnego, z czego wszystkie zgłoszone uwagi nie dotyczyły granic wyznaczonych obszarów, uchwała zostanie przedstawiona na najbliższej sesji Rady Miejskiej Będzina w niezmienionej formie. Należy nadmienić, że zgłoszone uwagi do "Diagnozy sytuacji społeczno – gospodarczo- przestrzennej w kontekście przygotowania Gminnego Programu Rewitalizacji dla Miasta Będzina w perspektywie 2023-2033" zostaną uwzględnione w dokumencie zgodnie z treścią odpowiedzi miasta, podaną w tabeli nr 1.

Wynik konsultacji społecznych: zatwierdzenie projektu uchwały w sprawie wyznaczenia obszaru zdegradowanego oraz obszaru rewitalizacji w Mieście Będzin.